

# Aplikace OBCEPRO a RISy

**Josef Vlk**

**Ministerstvo pro místní rozvoj**



# Přístupy k regionální politice ČR

- Legislativní proces
- Strategické plánování
- Územní dimenze – Integrované nástroje
- Programy (zdroje EU a státní rozpočet)
- Výzkum – implementace
- **Informace (OBCEPRO – RISy)**



# Aplikace OBCEPRO

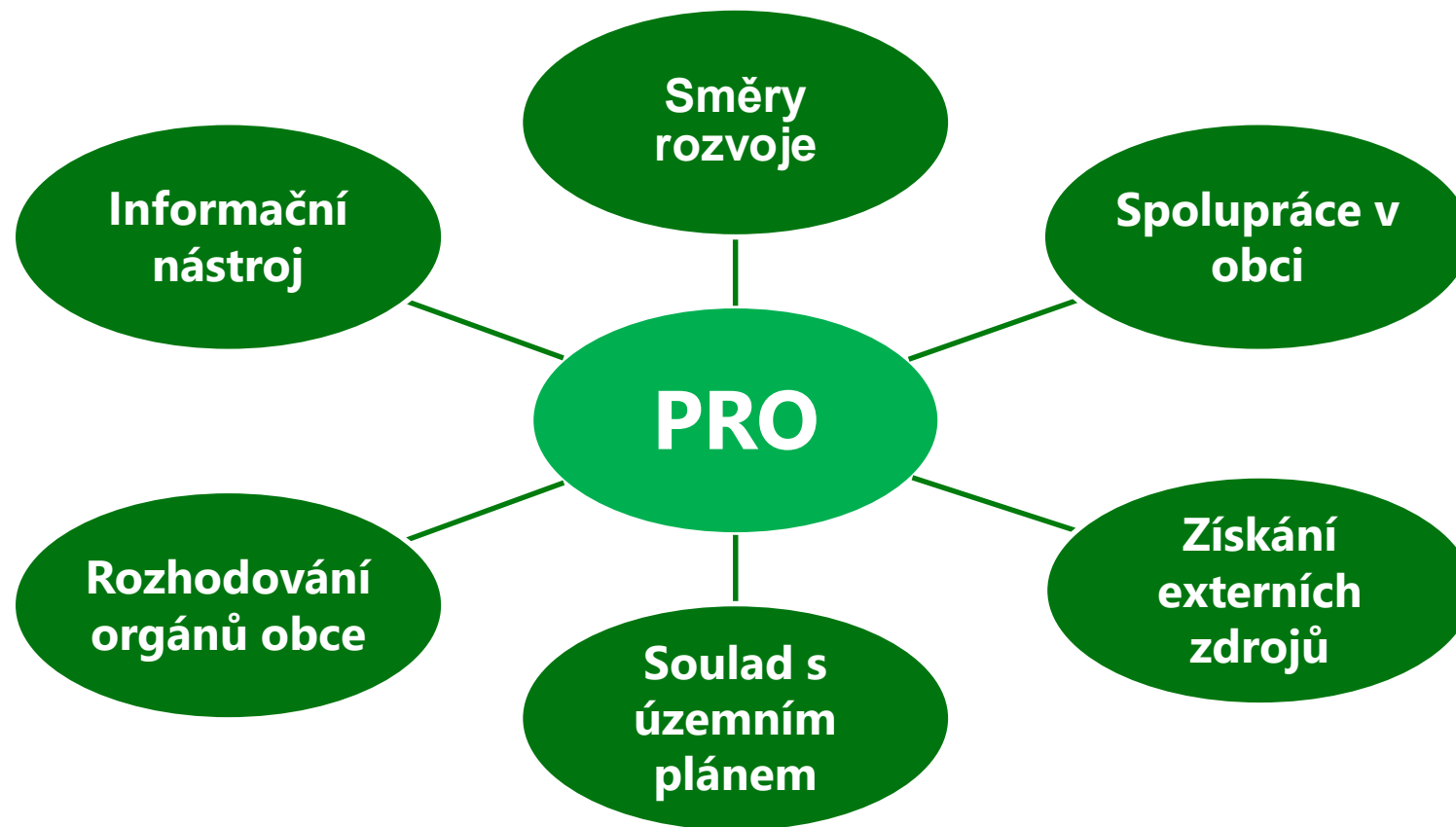
- **Tvorba programu rozvoje obce (PRO)**
- **Průvodce realizací a hodnocením PRO**
- **Jednotná forma a struktura dokumentů**
- **Metodická a technická podpora uživatelům aplikace**



# Aplikace OBCEPRO - STRUKTURA APLIKACE



# Aplikace OBCEPRO – Přínosy pro obec – občana



# Aplikace OBCEPRO – Ukázka z dokumentu

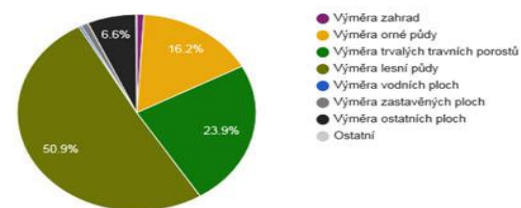


## A. ANALYTICKÁ ČÁST

### A.1 Charakteristika obce

#### 1. Území

Struktura využití půdy v obci Francova Lhota v roce 2014



Pramen: ČSÚ

Celková plocha území obce činí 2 284,55 ha

#### Poloha obce

Valašská obec Francova Lhota leží na východní hranici Zlínského kraje v údolí říčky Senice, v podhůří hřebene Javorníků. Celé území obce spadá do Chráněné krajinné oblasti Beskydy. Nejvyšším bodem je Hradisko 767 m.n.m. Střed obce leží v nadmořské výšce 487 m.n.m.

Obec Francova Lhota je členěna na 2 místní části: Francova Lhota a Pulčín

#### Správní obce a jejich dosažitelnost

Krajské město	Zlín	42 km
Obec s rozšířenou působností	Vsetín	24 km
Obec s pověřeným obecním úřadem	Horní Lideč	5 km

Katastrální výměra obce je 2 285 ha. Hustota zalidnění obce je 70,21 obyv./km<sup>2</sup> (ČR: 133 obyv./km<sup>2</sup>).



# Aplikace OBCEPRO - Návrhová část

## B.2 Cíle, opatření a aktivity

🔴 Vysoká důležitost   — Střední důležitost   🟢 Nízká důležitost

### Cíl 1: „Živá obec“

Francova Lhota žije společenským životem.

Opatření 1.1: „Systematická a pravidelná podpora činnosti místních spolků“	Od - do	Odpovědnost	Náklady (tis. Kč)	Zdroj financování
🔴 1.1.1: „Vytvoření grantového systému pro podporu NNO v obci“	2015 - 2015	starosta	300	Vlastní
— 1.1.2: „Organizovat pravidelné setkání s představiteli spolků“	2015 - 2020	starosta	50	Vlastní
Opatření 1.2: „Podpora místních talentů“				
🟢 1.2.1: „Pravidelně vyhlašovat témata pro studentské práce a ocenit nejlepší“	2015 - 2020	starosta	25	Vlastní
🟢 1.2.2: „Informování o úspěších Lhocanů“	2015 - 2020	sekretariát	0	Vlastní
Opatření 1.3: „Sport“				
— 1.3.1: „Oprava vleku“	2017 - 2020	starosta	1000	Externí
🟢 1.3.2: „Oprava budovy šaten na fotbalovém hřišti“	2016 - 2016	starosta	500	Externí
— 1.3.3: „Zajistit správu zimního kluziště“	2015 - 2020	starosta, TJ Sokol	5	Vlastní
Opatření 1.4: „Kultura“				
— 1.4.1: „Pořádat a vylepšovat stávající kulturní akce pořádané obcí“	2015 - 2020	kult. komise	500	Vlastní
🟢 1.4.2: „Přemístění a rekonstrukce knihovny“	2017 - 2017	starosta	300	Vlastní



# Aplikace OBCEPRO – VYUŽÍVÁNÍ

- 1 130 zaregistrovaných obcí do aplikace
- 863 založených dokumentů (PRO), 180 publikovaných  
(plně zpracované a zveřejněné)
- návštěvnost aplikace: cca 1 000 návštěv / měsíc

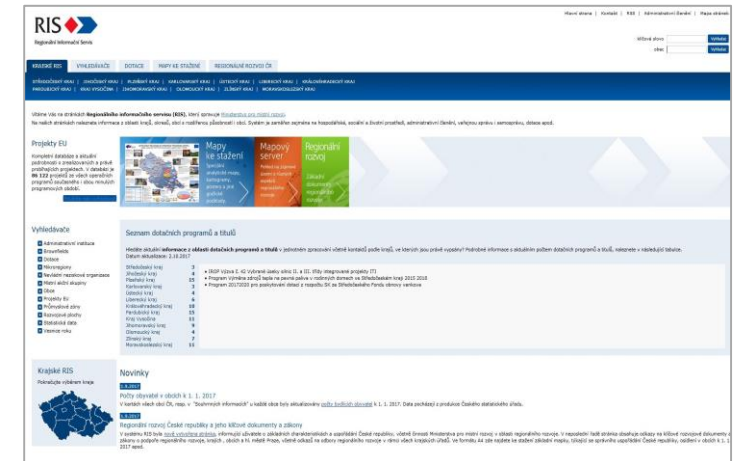




# Aplikace Regionální informační servis (RIS)



- Volně přístupný systém na [www.risy.cz](http://www.risy.cz)
- 1 500 aktivních stránek
- Charakteristiky území (socioekonomické, hospodářské apod.) – kraje, okresy, ORP, obce
- Kombinace dat z různých zdrojů
- Statistické ukazatele v časových řadách
- Informace o dostupných dotačních titulech



# Aplikace RIS – STRUKTURA APLIKACE



- **Krajské RIS** – informační systémy členěné podle krajů
- **Vyhledávače** (projekty EU, instituce, statistická data, rozvojové plochy, MAS, mikroregiony apod.)
- **Databáze** aktuálně platných dotačních programů a titulů, mapy ke stažení
- **Regionální rozvoj v ČR** (CZ/EN)



# Aplikace RIS – STRUKTURA APLIKACE



[Hlavní strana](#) | [Kontakt](#) | [RSS](#) | [Administrativní členění](#) | [Mapa stránek](#)

klíčové slovo    
obec

[KRAJSKÉ RIS](#) | [VYHLEDÁVAČE](#) | [DOTACE](#) | [MAPY KE STAŽENÍ](#) | [REGIONÁLNÍ ROZVOJ ČR](#)

[STŘEDOČESKÝ KRAJ](#) | [JIHOČESKÝ KRAJ](#) | [PLZEŇSKÝ KRAJ](#) | [KARLOVARSKÝ KRAJ](#) | [ÚSTECKÝ KRAJ](#) | [LIBERECKÝ KRAJ](#) | [KRÁLOVÉHRADECKÝ KRAJ](#)  
[PARDUBICKÝ KRAJ](#) | [KRAJ VYSOČINA](#) | [JIHOMORAVSKÝ KRAJ](#) | [OLOMOUCKÝ KRAJ](#) | [ZLÍNSKÝ KRAJ](#) | [MORAVSKOSLEZSKÝ KRAJ](#)

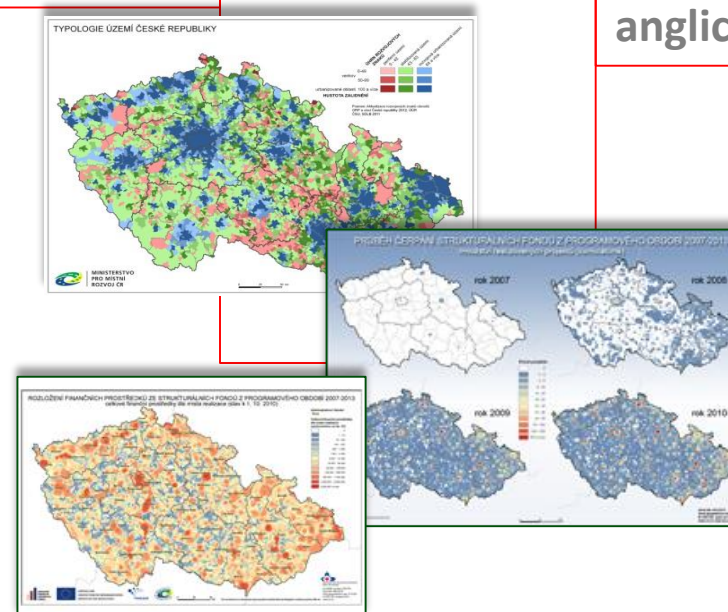
Středočeský  
Jihočeský  
Plzeňský  
Karlovarský  
Ústecký  
Liberecký  
Královéhradecký  
Pardubický  
Vysočina  
Jihomoravský  
Olomoucký  
Zlínský  
Moravskoslezský

Projekty EU  
Instituce  
Statistická data  
Průmyslové zóny  
Brownfields  
Rozvojové plochy  
Obce  
Vesnice roku  
Mikroregiony  
Místní akční skupiny  
NNO

Aktuálně platné  
dotační programy  
a tituly

Mapy ke stažení

Regionální rozvoj ČR  
klíčové informace  
v českém a  
anglickém jazyce



# Aplikace RIS – PŘÍNOSY



- **Informace o 86 tis. projektech financovaných EU**
- **Aktuálně dostupné dotační programy a tituly**  
(zdroje EU, SR, rozpočty krajů)
- **Statistické ukazatele v časových řadách (od r.1995)**
- **Karta „Obce“ – informace o všech obcích**



# Aplikace RIS – KARTA OBCE

- Základní data o obci
- Územní členění obce
- Samospráva
- Spádovost k úřadům veřejné správy
- Statistické ukazatele
- Technická vybavenost obce
- Kultura
- Turistika, členství v organizacích
- Školství, sport
- Sociální oblast
- Hospodářské prostředí
- Data ze Sčítání lidu, domů a bytů 2001 a 2011

Základní údaje	
Název obce	...
Číslo obce	...
PSČ	...
Územní členění	...
Samospráva	...
Spádovost	...
Statistické údaje	...
Technická vybavenost	...
Kultura	...
Turistika	...
Školství	...
Sociální oblast	...
Hospodářské prostředí	...
Data ze Sčítání lidu, domů a bytů 2001 a 2011	...



# Aplikace RIS - VYUŽÍVÁNÍ



- Aplikace je využívána od roku 2003
- V letech 2007 – 2016 - ročně prohlédnuto 1,37 mil. stran
- Návratnost uživatelů – 2007 – 22 %  
2016 – 44 %



---

# Aplikace OBCEPRO a RISy

Děkuji za pozornost

[vlkjos@mmr.cz](mailto:vlkjos@mmr.cz)

